

ОПИСАНИЕ МЕСТОПОЛОЖЕНИЯ ГРАНИЦ

Зона публичного сервитута объекта «Газораспределительная сеть д. Малое Кишнево», кадастровый номер
50:24:0040304:136

(наименование объекта, местоположение границ которого описано (далее - объект))

Раздел 1

Сведения об объекте

| № п/п | Характеристики объекта | Описание характеристик |
|-------|---|---|
| 1 | 2 | 3 |
| 1 | Местоположение объекта | Московская область, Орехово-Зуевский городской округ, д. Малое Кишнево |
| 2 | Площадь объекта ± величина погрешности определения площади ($P \pm \Delta P$) | 6 417 м ² ± 28 м ² |
| 3 | Иные характеристики объекта | Вид объекта реестра границ: Зона с особыми условиями использования территории Содержание ограничений использования объектов недвижимости в пределах зоны или территории: Публичный сервитут, для целей размещения линейных объектов системы газоснабжения, их неотъемлемых технологических частей. Срок установления 49 лет. |

Раздел 2

Сведения о местоположении границ объекта

| 1. Система координат МСК-50, Зона 2 | | | | | |
|--|---------------|--------------|---|---|--|
| 2. Сведения о характерных точках границ объекта | | | | | |
| Обозначение характерных точек границ | Координаты, м | | Метод определения координат характерной точки | Средняя квадратическая погрешность положения характерной точки (Mt), м | Описание обозначения точки на местности (при наличии) |
| | X | Y | | | |
| 1 | 2 | 3 | 4 | 5 | 6 |
| 1 | 463 021,46 | 2 274 445,51 | Аналитический метод | 0,10 | — |
| 2 | 463 021,10 | 2 274 445,63 | | 0,10 | |
| 3 | 463 022,36 | 2 274 449,43 | | 0,10 | |
| 4 | 463 022,71 | 2 274 449,31 | | 0,10 | |
| 5 | 463 030,86 | 2 274 474,10 | | 0,10 | |
| 6 | 463 030,23 | 2 274 474,31 | | 0,10 | |
| 7 | 463 031,49 | 2 274 478,11 | | 0,10 | |
| 8 | 463 032,11 | 2 274 477,91 | | 0,10 | |
| 9 | 463 032,27 | 2 274 478,39 | | 0,10 | |
| 10 | 463 039,28 | 2 274 476,06 | | 0,10 | |
| 11 | 463 044,67 | 2 274 493,87 | | 0,10 | |
| 12 | 463 036,78 | 2 274 496,24 | | 0,10 | |
| 13 | 463 037,94 | 2 274 500,08 | | 0,10 | |
| 14 | 463 045,83 | 2 274 497,70 | | 0,10 | |
| 15 | 463 054,35 | 2 274 525,57 | | 0,10 | |
| 16 | 463 046,13 | 2 274 528,10 | | 0,10 | |
| 17 | 463 047,31 | 2 274 531,92 | | 0,10 | |
| 18 | 463 055,52 | 2 274 529,39 | | 0,10 | |
| 19 | 463 060,15 | 2 274 545,82 | | 0,10 | |
| 20 | 463 051,62 | 2 274 548,21 | | 0,10 | |
| 21 | 463 052,70 | 2 274 552,07 | | 0,10 | |
| 22 | 463 061,25 | 2 274 549,66 | | 0,10 | |
| 23 | 463 074,42 | 2 274 594,59 | | 0,10 | |
| 24 | 463 084,94 | 2 274 632,97 | | 0,10 | |
| 25 | 463 076,28 | 2 274 634,11 | | 0,10 | |
| 26 | 463 076,79 | 2 274 638,08 | | 0,10 | |
| 27 | 463 086,14 | 2 274 636,84 | | 0,10 | |
| 28 | 463 099,06 | 2 274 679,91 | | 0,10 | |
| 29 | 463 110,12 | 2 274 713,71 | | 0,10 | |
| 30 | 463 103,51 | 2 274 715,75 | | 0,10 | |
| 31 | 463 104,69 | 2 274 719,57 | | 0,10 | |
| 32 | 463 111,29 | 2 274 717,54 | | 0,10 | |
| 33 | 463 118,22 | 2 274 740,27 | | 0,10 | |
| 34 | 463 111,55 | 2 274 742,38 | | 0,10 | |
| 35 | 463 112,75 | 2 274 746,20 | | 0,10 | |
| 36 | 463 119,42 | 2 274 744,09 | | 0,10 | |
| 37 | 463 123,99 | 2 274 758,43 | | 0,10 | |
| 38 | 463 117,24 | 2 274 760,60 | | 0,10 | |
| 39 | 463 118,46 | 2 274 764,40 | | 0,10 | |
| 40 | 463 125,20 | 2 274 762,24 | | 0,10 | |
| 41 | 463 133,69 | 2 274 789,56 | | 0,10 | |
| 42 | 463 127,02 | 2 274 791,60 | | 0,10 | |
| 43 | 463 128,18 | 2 274 795,42 | | 0,10 | |
| 44 | 463 134,85 | 2 274 793,39 | | 0,10 | |
| 45 | 463 141,15 | 2 274 814,11 | | 0,10 | |
| 46 | 463 134,71 | 2 274 816,06 | | 0,10 | |
| 47 | 463 135,87 | 2 274 819,88 | | 0,10 | |

Раздел 2

Сведения о местоположении границ объекта

| 1 | 2 | 3 | 4 | 5 | 6 |
|----------|------------|--------------|---------------------|----------|----------|
| 48 | 463 142,32 | 2 274 817,93 | Аналитический метод | 0,10 | — |
| 49 | 463 147,87 | 2 274 836,21 | | 0,10 | |
| 50 | 463 157,98 | 2 274 871,63 | | 0,10 | |
| 51 | 463 154,29 | 2 274 872,66 | | 0,10 | |
| 52 | 463 155,37 | 2 274 876,52 | | 0,10 | |
| 53 | 463 159,08 | 2 274 875,48 | | 0,10 | |
| 54 | 463 160,77 | 2 274 881,38 | | 0,10 | |
| 55 | 463 166,64 | 2 274 897,64 | | 0,10 | |
| 56 | 463 163,62 | 2 274 898,75 | | 0,10 | |
| 57 | 463 165,02 | 2 274 902,51 | | 0,10 | |
| 58 | 463 168,02 | 2 274 901,39 | | 0,10 | |
| 59 | 463 173,35 | 2 274 915,71 | | 0,10 | |
| 60 | 463 169,82 | 2 274 917,01 | | 0,10 | |
| 61 | 463 171,20 | 2 274 920,77 | | 0,10 | |
| 62 | 463 174,73 | 2 274 919,46 | | 0,10 | |
| 63 | 463 183,92 | 2 274 944,56 | | 0,10 | |
| 64 | 463 184,25 | 2 274 945,55 | | 0,10 | |
| 65 | 463 180,57 | 2 274 946,70 | | 0,10 | |
| 66 | 463 181,75 | 2 274 950,52 | | 0,10 | |
| 67 | 463 185,49 | 2 274 949,36 | | 0,10 | |
| 68 | 463 191,45 | 2 274 967,56 | | 0,10 | |
| 69 | 463 187,66 | 2 274 968,81 | | 0,10 | |
| 70 | 463 188,90 | 2 274 972,61 | | 0,10 | |
| 71 | 463 192,70 | 2 274 971,37 | | 0,10 | |
| 72 | 463 199,26 | 2 274 991,41 | | 0,10 | |
| 73 | 463 195,54 | 2 274 992,63 | | 0,10 | |
| 74 | 463 196,80 | 2 274 996,43 | | 0,10 | |
| 75 | 463 200,50 | 2 274 995,21 | | 0,10 | |
| 76 | 463 208,38 | 2 275 019,26 | | 0,10 | |
| 77 | 463 204,82 | 2 275 020,43 | | 0,10 | |
| 78 | 463 206,06 | 2 275 024,23 | | 0,10 | |
| 79 | 463 209,60 | 2 275 023,07 | | 0,10 | |
| 80 | 463 219,29 | 2 275 055,39 | | 0,10 | |
| 81 | 463 215,91 | 2 275 056,45 | | 0,10 | |
| 82 | 463 217,11 | 2 275 060,27 | | 0,10 | |
| 83 | 463 220,44 | 2 275 059,23 | | 0,10 | |
| 84 | 463 234,22 | 2 275 105,32 | | 0,10 | |
| 85 | 463 243,17 | 2 275 133,97 | | 0,10 | |
| 86 | 463 241,23 | 2 275 134,61 | | 0,10 | |
| 87 | 463 242,47 | 2 275 138,41 | | 0,10 | |
| 88 | 463 244,40 | 2 275 137,78 | | 0,10 | |
| 89 | 463 261,61 | 2 275 190,05 | | 0,10 | |
| 90 | 463 265,41 | 2 275 188,79 | | 0,10 | |
| 91 | 463 247,62 | 2 275 134,77 | | 0,10 | |
| 92 | 463 238,61 | 2 275 105,95 | | 0,10 | |
| 93 | 463 244,74 | 2 275 104,12 | | 0,10 | |
| 94 | 463 243,60 | 2 275 100,28 | | 0,10 | |
| 95 | 463 237,44 | 2 275 102,13 | | 0,10 | |
| 96 | 463 228,13 | 2 275 070,95 | | 0,10 | |
| 97 | 463 234,91 | 2 275 070,98 | | 0,10 | |
| 98 | 463 234,93 | 2 275 066,98 | | 0,10 | |
| 99 | 463 226,93 | 2 275 066,95 | | 0,10 | |
| 100 | 463 213,73 | 2 275 022,91 | | 0,10 | |
| 101 | 463 220,70 | 2 275 020,82 | | 0,10 | |
| 102 | 463 219,54 | 2 275 016,98 | | 0,10 | |

Раздел 2

Сведения о местоположении границ объекта

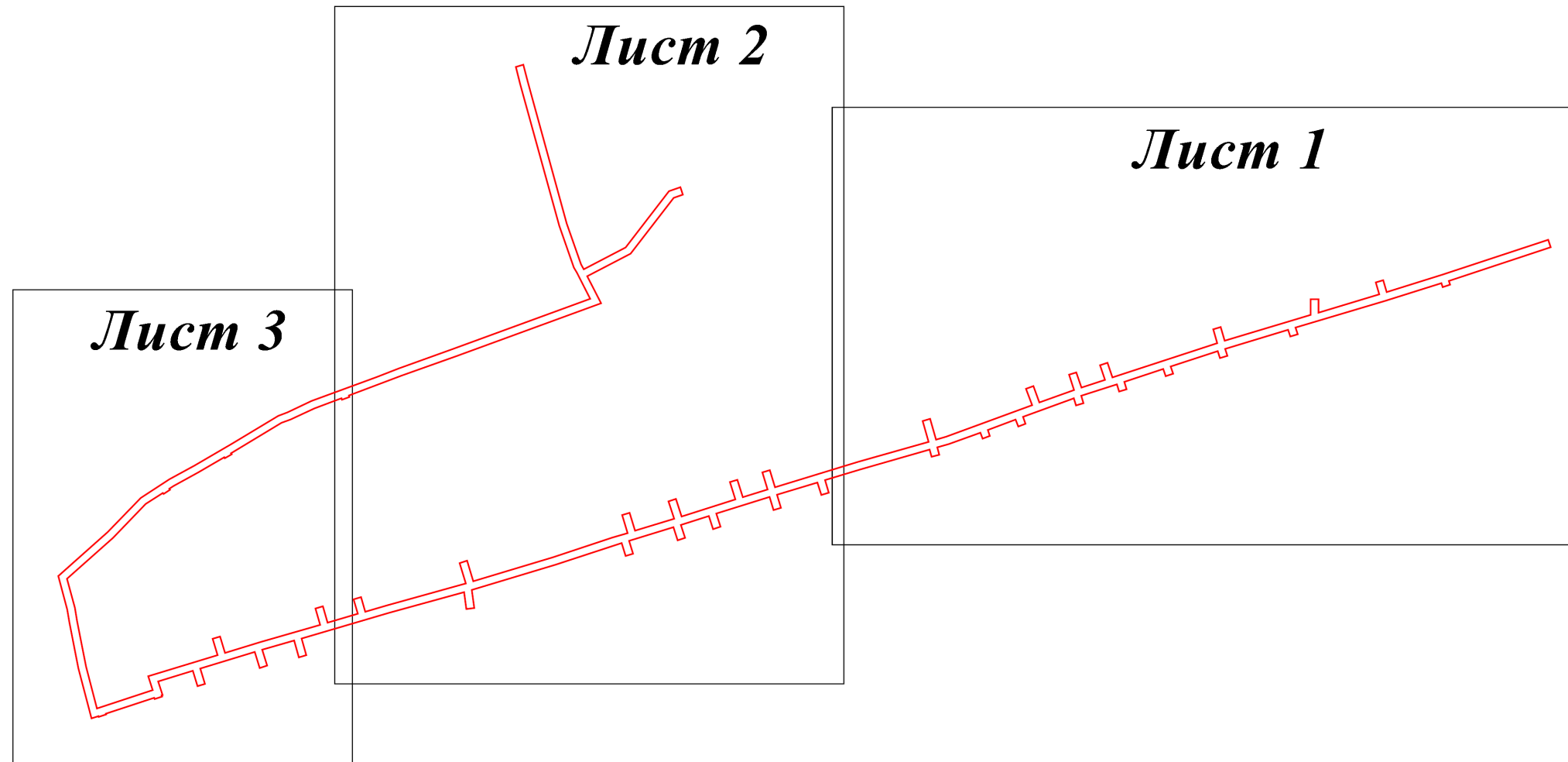
| 1 | 2 | 3 | 4 | 5 | 6 |
|----------|------------|--------------|---------------------|----------|----------|
| 103 | 463 212,53 | 2 275 019,09 | Аналитический метод | 0,10 | — |
| 104 | 463 194,91 | 2 274 965,28 | | 0,10 | |
| 105 | 463 202,45 | 2 274 962,81 | | 0,10 | |
| 106 | 463 201,21 | 2 274 959,01 | | 0,10 | |
| 107 | 463 193,67 | 2 274 961,48 | | 0,10 | |
| 108 | 463 189,72 | 2 274 949,40 | | 0,10 | |
| 109 | 463 197,55 | 2 274 946,83 | | 0,10 | |
| 110 | 463 196,31 | 2 274 943,03 | | 0,10 | |
| 111 | 463 188,47 | 2 274 945,60 | | 0,10 | |
| 112 | 463 182,08 | 2 274 927,90 | | 0,10 | |
| 113 | 463 190,54 | 2 274 924,81 | | 0,10 | |
| 114 | 463 189,16 | 2 274 921,05 | | 0,10 | |
| 115 | 463 180,71 | 2 274 924,15 | | 0,10 | |
| 116 | 463 164,57 | 2 274 880,15 | | 0,10 | |
| 117 | 463 163,06 | 2 274 874,86 | | 0,10 | |
| 118 | 463 173,69 | 2 274 871,82 | | 0,10 | |
| 119 | 463 172,59 | 2 274 867,98 | | 0,10 | |
| 120 | 463 161,97 | 2 274 871,02 | | 0,10 | |
| 121 | 463 151,71 | 2 274 835,07 | | 0,10 | |
| 122 | 463 138,71 | 2 274 792,32 | | 0,10 | |
| 123 | 463 147,46 | 2 274 789,66 | | 0,10 | |
| 124 | 463 146,30 | 2 274 785,84 | | 0,10 | |
| 125 | 463 137,55 | 2 274 788,49 | | 0,10 | |
| 126 | 463 133,66 | 2 274 775,85 | | 0,10 | |
| 127 | 463 142,55 | 2 274 773,08 | | 0,10 | |
| 128 | 463 141,35 | 2 274 769,26 | | 0,10 | |
| 129 | 463 132,47 | 2 274 772,03 | | 0,10 | |
| 130 | 463 123,73 | 2 274 744,43 | | 0,10 | |
| 131 | 463 132,66 | 2 274 741,57 | | 0,10 | |
| 132 | 463 131,44 | 2 274 737,77 | | 0,10 | |
| 133 | 463 122,51 | 2 274 740,62 | | 0,10 | |
| 134 | 463 116,41 | 2 274 720,61 | | 0,10 | |
| 135 | 463 125,64 | 2 274 717,79 | | 0,10 | |
| 136 | 463 124,48 | 2 274 713,97 | | 0,10 | |
| 137 | 463 115,24 | 2 274 716,78 | | 0,10 | |
| 138 | 463 112,84 | 2 274 708,89 | | 0,10 | |
| 139 | 463 102,88 | 2 274 678,71 | | 0,10 | |
| 140 | 463 090,58 | 2 274 637,66 | | 0,10 | |
| 141 | 463 101,05 | 2 274 634,42 | | 0,10 | |
| 142 | 463 099,87 | 2 274 630,60 | | 0,10 | |
| 143 | 463 089,40 | 2 274 633,84 | | 0,10 | |
| 144 | 463 088,97 | 2 274 632,45 | | 0,10 | |
| 145 | 463 078,27 | 2 274 593,50 | | 0,10 | |
| 146 | 463 074,98 | 2 274 582,26 | | 0,10 | |
| 147 | 463 082,46 | 2 274 580,09 | | 0,10 | |
| 148 | 463 081,34 | 2 274 576,25 | | 0,10 | |
| 149 | 463 073,85 | 2 274 578,43 | | 0,10 | |
| 150 | 463 069,33 | 2 274 563,00 | | 0,10 | |
| 151 | 463 077,69 | 2 274 560,54 | 0,10 | | |
| 152 | 463 076,57 | 2 274 556,70 | 0,10 | | |
| 153 | 463 068,20 | 2 274 559,16 | 0,10 | | |
| 154 | 463 059,61 | 2 274 529,09 | 0,10 | | |
| 155 | 463 053,87 | 2 274 510,38 | 0,10 | | |
| 156 | 463 062,22 | 2 274 507,84 | 0,10 | | |
| 157 | 463 061,06 | 2 274 504,02 | 0,10 | | |

Раздел 2

Сведения о местоположении границ объекта



| 1 | 2 | 3 | 4 | 5 | 6 |
|----------|------------|--------------|---------------------|----------|----------|
| 158 | 463 052,70 | 2 274 506,56 | Аналитический метод | 0,10 | — |
| 159 | 463 041,87 | 2 274 470,98 | | 0,10 | |
| 160 | 463 034,81 | 2 274 473,33 | | 0,10 | |
| 161 | 463 025,42 | 2 274 444,75 | | 0,10 | |
| 162 | 463 046,85 | 2 274 439,13 | | 0,10 | |
| 163 | 463 070,02 | 2 274 434,50 | | 0,10 | |
| 164 | 463 076,96 | 2 274 433,43 | | 0,10 | |
| 165 | 463 091,86 | 2 274 429,38 | | 0,10 | |
| 166 | 463 112,82 | 2 274 452,96 | | 0,10 | |
| 167 | 463 130,13 | 2 274 469,72 | | 0,10 | |
| 168 | 463 135,79 | 2 274 478,49 | | 0,10 | |
| 169 | 463 135,28 | 2 274 478,82 | | 0,10 | |
| 170 | 463 137,44 | 2 274 482,18 | | 0,10 | |
| 171 | 463 137,96 | 2 274 481,85 | | 0,10 | |
| 172 | 463 139,27 | 2 274 483,89 | | 0,10 | |
| 173 | 463 146,31 | 2 274 496,61 | | 0,10 | |
| 174 | 463 154,10 | 2 274 510,00 | | 0,10 | |
| 175 | 463 153,59 | 2 274 510,29 | | 0,10 | |
| 176 | 463 155,61 | 2 274 513,75 | | 0,10 | |
| 177 | 463 156,11 | 2 274 513,46 | | 0,10 | |
| 178 | 463 171,70 | 2 274 539,36 | | 0,10 | |
| 179 | 463 173,34 | 2 274 543,94 | | 0,10 | |
| 180 | 463 179,13 | 2 274 556,23 | | 0,10 | |
| 181 | 463 184,25 | 2 274 570,08 | | 0,10 | |
| 182 | 463 183,58 | 2 274 570,33 | | 0,10 | |
| 183 | 463 184,96 | 2 274 574,09 | | 0,10 | |
| 184 | 463 185,64 | 2 274 573,84 | | 0,10 | |
| 185 | 463 195,82 | 2 274 600,81 | | 0,10 | |
| 186 | 463 205,61 | 2 274 628,34 | | 0,10 | |
| 187 | 463 232,94 | 2 274 703,15 | | 0,10 | |
| 188 | 463 246,78 | 2 274 696,11 | | 0,10 | |
| 189 | 463 258,33 | 2 274 718,31 | | 0,10 | |
| 190 | 463 286,90 | 2 274 740,40 | | 0,10 | |
| 191 | 463 288,61 | 2 274 745,14 | | 0,10 | |
| 192 | 463 292,37 | 2 274 743,80 | | 0,10 | |
| 193 | 463 290,28 | 2 274 737,94 | | 0,10 | |
| 194 | 463 261,47 | 2 274 715,69 | | 0,10 | |
| 195 | 463 250,34 | 2 274 694,30 | | 0,10 | |
| 196 | 463 252,86 | 2 274 692,85 | | 0,10 | |
| 197 | 463 273,87 | 2 274 685,51 | | 0,10 | |
| 198 | 463 346,37 | 2 274 665,52 | | 0,10 | |
| 199 | 463 355,09 | 2 274 663,33 | | 0,10 | |
| 200 | 463 353,93 | 2 274 659,51 | 0,10 | | |
| 201 | 463 345,37 | 2 274 661,64 | 0,10 | | |
| 202 | 463 272,67 | 2 274 681,69 | 0,10 | | |
| 203 | 463 251,20 | 2 274 689,19 | 0,10 | | |
| 204 | 463 248,62 | 2 274 690,68 | 0,10 | | |
| 205 | 463 235,16 | 2 274 697,52 | 0,10 | | |
| 206 | 463 209,37 | 2 274 626,97 | 0,10 | | |
| 207 | 463 199,58 | 2 274 599,41 | 0,10 | | |
| 208 | 463 195,13 | 2 274 587,94 | 0,10 | | |
| 209 | 463 182,83 | 2 274 554,69 | 0,10 | | |
| 210 | 463 177,04 | 2 274 542,40 | 0,10 | | |
| 211 | 463 175,32 | 2 274 537,64 | 0,10 | | |
| 212 | 463 160,93 | 2 274 513,79 | 0,10 | | |

Раздел 4
План границ объекта



Масштаб 1:3 000

Используемые условные знаки и обозначения:

-  - граница кадастрового квартала по сведениям ЕГРН
-  - характерная точка границы зоны
-  - граница зоны
-  - граница земельного участка по сведениям ЕГРН

Подпись _____ Дата « 15 » сентября 20 20 г.

Место для оттиска печати (при наличии) лица, составившего описание местоположения границ объекта





Масштаб 1:1 000



Масштаб 1:1 000



Масштаб 1:1 000